

**WYKAZ ZABYTEKÓW NIERUCHOMECH UJĘTYCH W GMINNEJ EWIDENCJI ZABYTEKÓW GMINY
DOBRZYŃIEWO DUŻE**

Lp.	MIEJSCOWOŚĆ	OBIEKT	ADRES, NAZWA I NR OBRĘB, NR DZIAŁKI	DATOWANIE	PODSTAWA DO UJĘCIA W GMINNEJ EWIDENCJI ZABYTEKÓW
1.	DOBRZYŃIEWO FABRYCZNE	Czworak drewniany w dawnym zespole fabryki włókienniczej, ob. budynek mieszkalny	ul. Królewska 11 dz. geod. nr 723	po 1868 r.	Wojewódzka Ewidencja Zabytków
2.	DOBRZYŃIEWO FABRYCZNE	budynek mieszkalny, murowany w dawnym zespole fabryki włókienniczej, ob. budynek mieszkalny	ul. Parkowa 2 dz. geod. nr 740	lata 40-te XX w.	Wojewódzka Ewidencja Zabytków
3.	DOBRZYŃIEWO FABRYCZNE	Pozostałości parku w zespole dworsko-folwarcznym	ul. Parkowa dz. geod. nr 739/63, 739/62	koniec XIX w.	Wojewódzka Ewidencja Zabytków
4.	DOBRZYŃIEWO KOŚCIELNE	kościół parafialny p.w. Zwiastowania NMP wraz z terenem ograniczonym ogrodzeniem kościoła i z przylegającą do ogrodzenia dawną kostnicą	dz. geod. nr 77/4	1905-1910 r.	Wpis do rejestru zabytków A-368 z 18.08.1979 r.
5.	DOBRZYŃIEWO KOŚCIELNE	Kostnica murowana w zespole kościoła parafialnego	dz. geod. nr 77/4	ok.1910 r.	Wpis do rejestru zabytków A-368 z 18.08.1979 r.
6.	DOBRZYŃIEWO KOŚCIELNE	Cmentarz przykościelny (zarty napowierzchniowo)	dz. geod. nr 77/4	XVI w.	Wpis do rejestru zabytków A-368 z 18.08.1979 r.
7.	DOBRZYŃIEWO KOŚCIELNE	plebania drewniana w zespole kościoła parafialnego	dz. geod. nr 171	ok. 1910 r.	Wojewódzka Ewidencja Zabytków
8.	DOBRZYŃIEWO KOŚCIELNE	Cmentarz rzymskokatolicki, dawny	dz. geod. nr 30	1519 r.	Wpis do rejestru zabytków A-87 z 11.12.1992 r.
9.	DOBRZYŃIEWO KOŚCIELNE	Cmentarz rzymskokatolicki, parafialny	dz. geod. nr 342	1926 r.	Wojewódzka Ewidencja Zabytków
10.	FASTY	Cerkiew prawosławna p.w. Podwyższenia Krzyża Św. wraz z otaczającym terenem cmentarza ograniczonego płotem żelaznym (czyli z cmentarzem i grodzieniem)	dz. geod. nr 51/11	1875 r.	Wpis do rejestru zabytków A-394 z 20.08.1979 r. oraz z 24.09.1983 r.
11.	FASTY	Cerkiew cmentarna p.w. Św. Archaniola Michała wraz z otoczeniem tj. cmentarzem grzebalnym prawosławnym w granicach ogrodzenia	dz. geod. nr 164	1893-1895 r.	Wpis do rejestru zabytków A-70 z 18.12.2003 r.
12.	FASTY	Cmentarz prawosławny w zespole cerkwi cmentarnej	dz. geod. nr 164	XIX w.	Wpis do rejestru zabytków A-70 z 18.12.2003 r.
13.	FASTY	Cmentarz unicki, zarty napowierzchniowo	dz. geod. nr 51/3	XVI w.	Wojewódzka Ewidencja Zabytków
14.	KOPIISK	Cmentarz rzymskokatolicki, parafialny	dz. geod. nr 110/1	2 poł. XX w.	Wojewódzka Ewidencja Zabytków
15.	KULIKÓWKA	Dom drewniany	Kulikówka nr 8 dz. geod. nr 794/1	1928 r..	Wojewódzka Ewidencja Zabytków
16.	KULIKÓWKA	Zespół dwóch stodół drewnianych	Kulikówka nr 11 dz. geod. nr 51/3	1 poł. lat 20-tych XX w.	Wojewódzka Ewidencja Zabytków
17.	LEŃCE	Pozostałości parku w zespole dworskim	dz. geod. nr 57/25	XIX w.	Wojewódzka Ewidencja Zabytków
18.	LETNIKI	Dom drewniany w zespole zagrody	Letniki nr 1 dz. geod. 358	po 1918 r.	Wojewódzka Ewidencja Zabytków
19.	LETNIKI	Obora drewniana w zespole zagrody	Letniki nr 1 dz. geod. 358	po 1945 r.	Wojewódzka Ewidencja Zabytków
20.	LETNIKI	Dom murowany	Letniki nr 24 dz. geod. 327/1	po 1904 r.	Wojewódzka Ewidencja Zabytków
21.	LETNIKI	Spichlerz drewniany	Letniki nr 24 dz. geod. 358	pocz. XX w.	Wojewódzka Ewidencja Zabytków
22.	OBRUBNIKI	Dom drewniany	Obrubniki nr 17 dz. geod. 84/2	koniec XIX w.	Wojewódzka Ewidencja Zabytków
23.	OBRUBNIKI	Dom drewniany	Obrubniki nr 19 dz. geod. 78/2	koniec XIX w.	Wojewódzka Ewidencja Zabytków
24.	OBRUBNIKI	Dom drewniany	Obrubniki nr 22 dz. geod. 86/1	koniec XIX w.	Wojewódzka Ewidencja Zabytków

25.	OBRUBNIKI	Spichlerz drewniany	Obrubniki nr 22 dz. geod. 86/1	koniec XIX w.	Wojewódzka Ewidencja Zabytków
26.	OGRODNIKI	Cmentarz ewangelicki, dawny	dz. geod. 358	2 poł. XIX w.	Wojewódzka Ewidencja Zabytków
27.	POGORZALKI	Kaplica przydrożna wraz z otaczającym terenem w granicach ogrodzenia, z kamienny ogrodzeniem oraz kapliczką słupkową	dz. geod. 633/1	1863 r. (cz. murowana); 1905 r. (cz. drewniana)	Wojewódzka Ewidencja Zabytków
28.	POGORZALKI	Cmentarz rzymskokatolicki, parafialny	dz. geod. 624	początek XX w.	Wojewódzka Ewidencja Zabytków
29.	PONIKŁA	Dom drewniany w zespole zagrody	Ponikła nr 13 dz. geod. 54	pocz. XX w.	Wojewódzka Ewidencja Zabytków
30.	PONIKŁA	Obora drewniana w zespole zagrody	Ponikła nr 13 dz. geod. 54	pocz. XX w.	Wojewódzka Ewidencja Zabytków
31.	PONIKŁA	Dom drewniany	Ponikła nr 25 dz. geod. 40/1	lata 30-te XX w.	Wojewódzka Ewidencja Zabytków
32.	PONIKŁA	Piwnica murowano-ziemna	Ponikła nr 27 dz. geod. 36/1	pocz. XX w.	Wojewódzka Ewidencja Zabytków
33.	PONIKŁA	Stodola drewniana	Ponikła nr 27 dz. geod. 36/1	pocz. XX w.	Wojewódzka Ewidencja Zabytków
34.	PONIKŁA	Obora drewniana	Ponikła nr 27 dz. geod. 36/1	pocz. XX w.	Wojewódzka Ewidencja Zabytków
35.	PONIKŁA	Obora murowana ze stodołą drewnianą	Ponikła nr 44 dz. geod. 25/3	pocz. XX w.	Wojewódzka Ewidencja Zabytków
36.	OBRUBNIKI	Spichlerz drewniany	Obrubniki nr 13 dz. geod. 92/2	lata 40-te XX w.	Wojewódzka Ewidencja Zabytków

GEZ NR 1

KARTA ADRESOWA GMINNEJ EWIDENCJI ZABYTKÓW

1. Zabytek: czworak drewniany w dawnym zespole fabryki włókienniczej, ob. budynek mieszkalny

2. Czas powstania: po 1868 r.

3. Miejscowość:

**DOBRZYNIOWO
FABRYCZNE**

8. Fotografia z opisem wskazującym orientację:



Widok ściany frontowej z NE na SW

4. Adres: Dobrzyniewo Fabryczne, ul. Królewska 11, dz. geod. nr 723

5. Przynależność administracyjna:

województwo: podlaskie

powiat: białostocki

gmina: Dobrzyniewo Duże

6. Formy ochrony:

Rejestr zabytków: nie

MPZP:

7. Opracowanie karty (autor, data i podpis):

Dr hab. Maciej Karczewski, 15.05.2018 r.

GEZ NR 2

KARTA ADRESOWA GMINNEJ EWIDENCJI ZABYTKÓW

3. Miejscowość:

**DOBRZYNIOWO
FABRYCZNE**

1. Zabytek: budynek mieszkalny, murowany w dawnym zespole fabryki włókienniczej, ob. budynek mieszkalny

2. Czas powstania: lata 40. XIX w.

4. Adres: Dobrzyniewo Fabryczne, ul. Parkowa 2, dz. geod. nr 740

8. Fotografia z opisem wskazującym orientację:



5. Przynależność administracyjna:

województwo: podlaskie

powiat: białostocki

gmina: Dobrzyniewo Duże

6. Formy ochrony:

Rejestr zabytków: nie

MPZP:

7. Opracowanie karty (autor, data i podpis):

Dr hab. Maciej Karczewski, 15.05.2018 r.

Widok ściany frontowej i szczytowej z SW na NE

GEZ NR 3

KARTA ADRESOWA GMINNEJ EWIDENCJI ZABYTKÓW

1. Zabytek: pozostałości parku w zespole dworsko-folwarcznym

2. Czas powstania: koniec XIX w.

3. Miejscowość:

**DOBRZYNIOWO
FABRYCZNE**

8. Fotografia z opisem wskazującym orientację:



4. Adres: Dobrzyniewo Fabryczne, ul. Parkowa, dz. geod. nr 739/63, 739/62

5. Przynależność administracyjna:

województwo: podlaskie

powiat: białostocki

gmina: Dobrzyniewo Duże

6. Formy ochrony:

Rejestr zabytków: nie

MPZP:

7. Opracowanie karty (autor, data i podpis):

Dr hab. Maciej Karczewski, 15.05.2018 r.

Widok pozostałości nasadzenia welonowego z E na W

GEZ NR 4

KARTA ADRESOWA GMINNEJ EWIDENCJI ZABYTKÓW

1. Zabytek: kościół parafialny p.w. Zwiastowania NMP wraz z terenem ograniczonym ogrodzeniem kościoła i z przylegającą do ogrodzenia dawną kostnicą

2. Czas powstania: 1905-1910 r.

3. Miejscowość:

DOBRZYNIĘWO KOŚCIELNE

8. Fotografia z opisem wskazującym orientację:



4. Adres: Dobrzyńewo Kościelne, dz. geod. nr 77/4

5. Przynależność administracyjna:

województwo: podlaskie

powiat: białostocki

gmina: Dobrzyńewo Duże

6. Formy ochrony:

Rejestr zabytków: A-368 z 18.08.1979

r.

MPZP:

7. Opracowanie karty (autor, data i podpis):

Dr hab. Maciej Karczewski, 15.05.2018 r.

Widok fasady z wieżą z W na E

GEZ NR 5

KARTA ADRESOWA GMINNEJ EWIDENCJI ZABYTKÓW

1. Zabytek: kostnica murowana w zespole kościoła parafialnego

2. Czas powstania: około 1910 r.

3. Miejscowość:

**DOBRZYNIOWO
KOŚCIELNE**

8. Fotografia z opisem wskazującym orientację:



4. Adres: Dobrzyniewo Kościelne, dz. geod. nr 77/4

5. Przynależność administracyjna:

województwo: podlaskie

powiat: białostocki

gmina: Dobrzyniewo Duże

6. Formy ochrony:

Rejestr zabytków: A-368 z 18.08.1979 r.

MPZP:

7. Opracowanie karty (autor, data i podpis):

Dr hab. Maciej Karczewski, 15.05.2018 r.

Widok ściany frontowej i szczytowej z N na S

GEZ NR 6

KARTA ADRESOWA GMINNEJ EWIDENCJI ZABYTKÓW

1. Zabytek: cmentarz przykościelny (zatarty napowierzchniowo)

2. Czas powstania: XVI w.

3. Miejscowość:

**DOBRZYNIOWO
KOŚCIELNE**

8. Fotografia z opisem wskazującym orientację:



4. Adres: Dobrzyniewo Kościelne, dz. geod. nr 77/4

5. Przynależność administracyjna:

województwo: podlaskie

powiat: białostocki

gmina: Dobrzyniewo Duże

6. Formy ochrony:

Rejestr zabytków: A-368 z 18.08.1979 r.

MPZP:

7. Opracowanie karty (autor, data i podpis):

Dr hab. Maciej Karczewski, 15.05.2018 r.

Widok terenu cmentarza przykościelnego, z zatartymi elementami napowierzchniowymi, z W na E

GEZ NR 7

KARTA ADRESOWA GMINNEJ EWIDENCJI ZABYTKÓW

1. Zabytek: plebania drewniana w zespole kościoła parafialnego

2. Czas powstania: około 1910 r.

3. Miejscowość:

**DOBRZYNIOWO
KOŚCIELNE**

8. Fotografia z opisem wskazującym orientację:



4. Adres: Dobrzyniewo Kościelne 39,
dz. geod. nr 171

5. Przynależność administracyjna:

województwo: podlaskie

powiat: białostocki

gmina: Dobrzyniewo Duże

6. Formy ochrony:

Rejestr zabytków: nie

MPZP:

7. Opracowanie karty (autor, data i podpis):

Dr hab. Maciej Karczewski, 15.05.2018 r.

Widok ściany frontowej i szczytowej z NW na SE

GEZ NR 8

KARTA ADRESOWA GMINNEJ EWIDENCJI ZABYTKÓW

1. Zabytek: cmentarz rzymskokatolicki, dawny

2. Czas powstania: 1519 r.

3. Miejscowość:

**DOBRZYNIOWO
KOŚCIELNE**

8. Fotografia z opisem wskazującym orientację:



4. Adres: Dobrzyńewo Kościelne, dz.
geod. nr 30

5. Przynależność administracyjna:

województwo: podlaskie

powiat: białostocki

gmina: Dobrzyńewo Duże

6. Formy ochrony:

Rejestr zabytków: A-87 z 11.12.1992 r.

MPZP:

7. Opracowanie karty (autor, data i podpis):

Dr hab. Maciej Karczewski, 15.05.2018 r.

Widok ogólny wnętrza cmentarza z E na W

GEZ NR 9

KARTA ADRESOWA GMINNEJ EWIDENCJI ZABYTKÓW

1. Zabytek: cmentarz rzymskokatolicki, parafialny

2. Czas powstania: 1926 r.

3. Miejscowość:

**DOBRZYNIOWO
KOŚCIELNE**

8. Fotografia z opisem wskazującym orientację:



4. Adres: Dobrzyńskie Kościelne, dz.
geod. nr 342

5. Przynależność administracyjna:

województwo: podlaskie

powiat: białostocki

gmina: Dobrzyńskie Duże

6. Formy ochrony:

Rejestr zabytków: nie

MPZP:

7. Opracowanie karty (autor, data i podpis):

Dr hab. Maciej Karczewski, 15.05.2018 r.

Widok ogólny wnętrza cmentarza z nagrobkiem na mogile ks. Bronisława Sadowskiego, z S na N

GEZ NR 10

KARTA ADRESOWA GMINNEJ EWIDENCJI ZABYTKÓW


3. Miejscowość:

FASTY

1. Zabytek: cerkiew prawosławna p.w. Podwyższenia Krzyża Św. wraz z otaczającym terenem cmentarza ograniczonego płotem żelaznym (czyli z cmentarzem i ogrodzeniem)

2. Czas powstania: 1875 r.

8. Fotografia z opisem wskazującym orientację:



4. Adres: Fasty, dz. geod. nr 51/11

5. Przynależność administracyjna:

województwo: podlaskie

powiat: białostocki

gmina: Dobrzyniewo Duże

6. Formy ochrony:

Rejestr zabytków: A-394 z 20.08.1979

r. oraz z 14.09.1983 r.

MPZP:

7. Opracowanie karty (autor, data i podpis):

Dr hab. Maciej Karczewski, 15.05.2018 r.

Widok bryły cerkwi z SW na NE

GEZ NR 11

KARTA ADRESOWA GMINNEJ EWIDENCJI ZABYTKÓW

3. Miejscowość:

FASTY

1. Zabytek: cerkiew cmentarna p.w. Św. Archanioła Michała wraz z otoczeniem tj. cmentarzem grzebalnym prawosławnym w granicach ogrodzenia

2. Czas powstania: 1893-1895 r.

8. Fotografia z opisem wskazującym orientację:



4. Adres: Fasty, dz. geod. nr 164

5. Przynależność administracyjna:

województwo: podlaskie

powiat: białostocki

gmina: Dobrzyniewo Duże

6. Formy ochrony:

Rejestr zabytków: A-70 z 18.12.2003 r.

MPZP:

7. Opracowanie karty (autor, data i podpis):

Dr hab. Maciej Karczewski, 15.05.2018 r.

Widok ściany frontowej i wzdłużnej z SW na NE

GEZ NR 12

KARTA ADRESOWA GMINNEJ EWIDENCJI ZABYTKÓW

3. Miejscowość:

FASTY

1. Zabytek: cmentarz prawosławny w zespole cerkwi cmentarnej

2. Czas powstania: XIX w.

8. Fotografia z opisem wskazującym orientację:



4. Adres: Fasty, dz. geod. nr 164

5. Przynależność administracyjna:

województwo: podlaskie

powiat: białostocki

gmina: Dobrzyniewo Duże

6. Formy ochrony:

Rejestr zabytków: A-70 z 18.12.2003 r.

MPZP:

7. Opracowanie karty (autor, data i podpis):

Dr hab. Maciej Karczewski, 15.05.2018 r.

Widok ogólny wnętrza cmentarza z NW na SE

GEZ NR 13

KARTA ADRESOWA GMINNEJ EWIDENCJI ZABYTKÓW

3. Miejscowość:

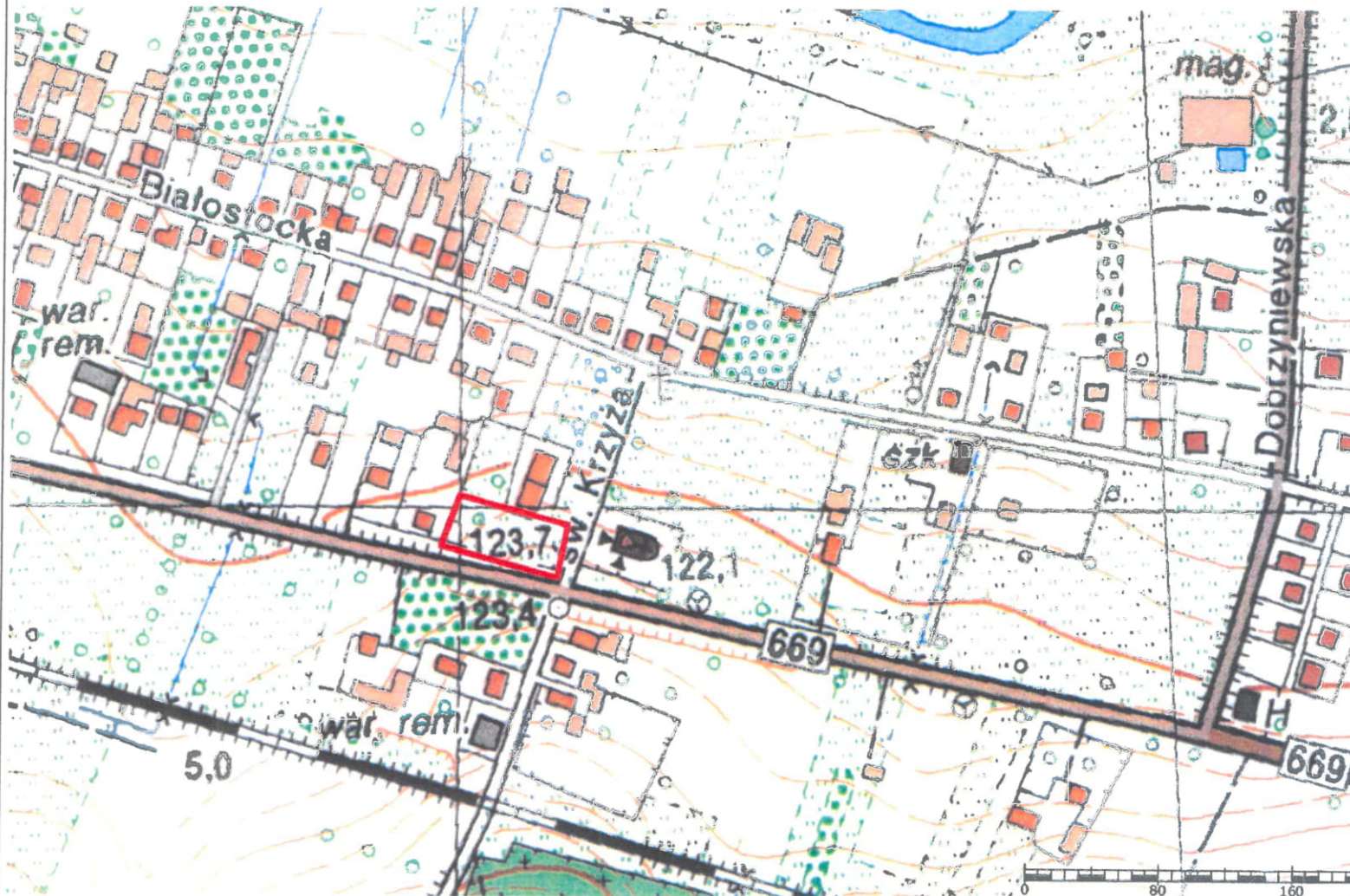
FASTY

1. Zabytek: cmentarz unicki, zatarty napowierzchniowo

2. Czas powstania: XVI w.

4. Adres: Fasty, dz. geod. nr 51/3

8. Fotografia z opisem wskazującym orientację:



5. Przynależność administracyjna:

województwo: podlaskie

powiat: białostocki

gmina: Dobrzyniewo Duże

6. Formy ochrony:

Rejestr zabytków: nie

MPZP:

7. Opracowanie karty (autor, data i podpis):

Dr hab. Maciej Karczewski, 15.05.2018 r.

Wycinek mapy topograficznej z lokalizacją terenu cmentarza

GEZ NR 14

KARTA ADRESOWA GMINNEJ EWIDENCJI ZABYTKÓW

3. Miejscowość:

KOPISK

1. Zabytek: cmentarz rzymskokatolicki, parafialny

2. Czas powstania: 2. połowa XX w.

4. Adres: Kopisk, dz. geod. nr 110

8. Fotografia z opisem wskazującym orientację:



5. Przynależność administracyjna:

województwo: podlaskie

powiat: białostocki

gmina: Dobryniewo Duże

6. Formy ochrony:

Rejestr zabytków: nie

MPZP:

7. Opracowanie karty (autor, data i podpis):

Dr hab. Maciej Karczewski, 15.05.2018 r.

Widok wnętrza cmentarza z SE na NW

GEZ NR 15

KARTA ADRESOWA GMINNEJ EWIDENCJI ZABYTKÓW

3. Miejscowość:

KULIKÓWKA

1. Zabytek: dom drewniany

2. Czas powstania: 1928 r.

8. Fotografia z opisem wskazującym orientację:



4. Adres: Kulikówka 8, dz. geod. nr 794/1

5. Przynależność administracyjna:

województwo: podlaskie

powiat: białostocki

gmina: Dobrzyniewo Duże

6. Formy ochrony:

Rejestr zabytków: nie

MPZP:

7. Opracowanie karty (autor, data i podpis):

Dr hab. Maciej Karczewski, 15.05.2018 r.

Widok ściany frontowej i szczytowej z SW na NE

GEZ NR 16

KARTA ADRESOWA GMINNEJ EWIDENCJI ZABYTKÓW

3. Miejscowość:

KULIKÓWKA

1. Zabytek: zespół dwóch stodoł drewnianych

2. Czas powstania: pierwsza połowa lat 20. XX w.

8. Fotografia z opisem wskazującym orientację:



4. Adres: Kulikówka 11, dz. geod. nr 769

5. Przynależność administracyjna:

województwo: podlaskie

powiat: białostocki

gmina: Dobrzyniewo Duże

6. Formy ochrony:

Rejestr zabytków: nie

MPZP:

7. Opracowanie karty (autor, data i podpis):

Dr hab. Maciej Karczewski, 15.05.2018 r.

Widok ścian wzdłużnych budynków z SW na NE

GEZ NR 17

KARTA ADRESOWA GMINNEJ EWIDENCJI ZABYTKÓW

3. Miejscowość:

LEŃCE

1. Zabytek: pozostałości parku w zespole dworskim

2. Czas powstania: XIX w.

8. Fotografia z opisem wskazującym orientację:



4. Adres: Leńce, dz. geod. nr 57/25

5. Przynależność administracyjna:

województwo: podlaskie

powiat: białostocki

gmina: Dobrzyniewo Duże

6. Formy ochrony:

Rejestr zabytków: nie

MPZP:

7. Opracowanie karty (autor, data i podpis):

Dr hab. Maciej Karczewski, 15.05.2018 r.

Widok drzew z nasadzenia parkowego z NW na SE

GEZ NR 18

KARTA ADRESOWA GMINNEJ EWIDENCJI ZABYTKÓW

3. Miejscowość:

LETNIKI

1. Zabytek: dom drewniany w zespole zagrody

2. Czas powstania: po 1918 r.

8. Fotografia z opisem wskazującym orientację:



4. Adres: Letniki 1, dz. geod. nr 358

5. Przynależność administracyjna:

województwo: podlaskie

powiat: białostocki

gmina: Dobryniewo Duże

6. Formy ochrony:

Rejestr zabytków: nie

MPZP:

7. Opracowanie karty (autor, data i podpis):

Dr hab. Maciej Karczewski, 15.05.2018 r.

Widok ściany wzdłużnej i szczytowej z S na N

GEZ NR 19

KARTA ADRESOWA GMINNEJ EWIDENCJI ZABYTKÓW

3. Miejscowość:

LETNIKI

1. Zabytek: obora drewniana w zespole zagrody

2. Czas powstania: po 1945 r.

8. Fotografia z opisem wskazującym orientację:



4. Adres: Letniki 1, dz. geod. nr 358

5. Przynależność administracyjna:

województwo: podlaskie

powiat: białostocki

gmina: Dobrzyniewo Duże

6. Formy ochrony:

Rejestr zabytków: nie

MPZP:

7. Opracowanie karty (autor, data i podpis):

Dr hab. Maciej Karczewski, 15.05.2018 r.

Widok ściany wzdłużnej z W na E

GEZ NR 20

KARTA ADRESOWA GMINNEJ EWIDENCJI ZABYTKÓW

3. Miejscowość:

LETNIKI

1. Zabytek: dom murowany

2. Czas powstania: 1904 r.

8. Fotografia z opisem wskazującym orientację:



4. Adres: Letniki 24, dz. geod. nr 327/1

5. Przynależność administracyjna:

województwo: podlaskie

powiat: białostocki

gmina: Dobrzyniewo Duże

6. Formy ochrony:

Rejestr zabytków: nie

MPZP:

7. Opracowanie karty (autor, data i podpis):

Dr hab. Maciej Karczewski, 15.05.2018 r.

Widok ściany frontowej i szczytowej z S na N

GEZ NR 21

KARTA ADRESOWA GMINNEJ EWIDENCJI ZABYTKÓW

3. Miejscowość:

LETNIKI

1. Zabytek: spichlerz drewniany

2. Czas powstania: początek XX w.

8. Fotografia z opisem wskazującym orientację:



4. Adres: Letniki 24, dz. geod. nr 327/1

5. Przynależność administracyjna:

województwo: podlaskie

powiat: białostocki

gmina: Dobrzyniewo Duże

6. Formy ochrony:

Rejestr zabytków: nie

MPZP:

7. Opracowanie karty (autor, data i podpis):

Dr hab. Maciej Karczewski, 15.05.2018 r.

Widok ściany wzdłużnej i szczytowej z S na N

GEZ NR 22

KARTA ADRESOWA GMINNEJ EWIDENCJI ZABYTKÓW

3. Miejscowość:

OBRUBNIKI

1. Zabytek: dom drewniany

2. Czas powstania: koniec XIX w.

4. Adres: Obrubniki 17, dz. geod. nr 84/2

8. Fotografia z opisem wskazującym orientację:



5. Przynależność administracyjna:

województwo: podlaskie

powiat: białostocki

gmina: Dobrzyniewo Duże

6. Formy ochrony:

Rejestr zabytków: nie

MPZP:

7. Opracowanie karty (autor, data i podpis):

Dr hab. Maciej Karczewski, 15.05.2018 r.

Widok ściany frontowej i szczytowej z SW na NE

GEZ NR 23

KARTA ADRESOWA GMINNEJ EWIDENCJI ZABYTKÓW

3. Miejscowość:

OBRUBNIKI

1. Zabytek: dom drewniany

2. Czas powstania: koniec XIX w.

8. Fotografia z opisem wskazującym orientację:



4. Adres: Obrubniki 19, dz. geod. nr 78/2

5. Przynależność administracyjna:

województwo: podlaskie

powiat: białostocki

gmina: Dobrzyniewo Duże

6. Formy ochrony:

Rejestr zabytków: nie

MPZP:

7. Opracowanie karty (autor, data i podpis):

Dr hab. Maciej Karczewski, 15.05.2018 r.

Widok ściany frontowej i szczytowej z SW na NE

GEZ NR 24

KARTA ADRESOWA GMINNEJ EWIDENCJI ZABYTKÓW

3. Miejscowość:

OBRUBNIKI

1. Zabytek: dom drewniany

2. Czas powstania: koniec XIX w.

8. Fotografia z opisem wskazującym orientację:

4. Adres: Obrubniki 22, dz. geod. nr 86/1

5. Przynależność administracyjna:

województwo: podlaskie

powiat: białostocki

gmina: Dobrzyniewo Duże

6. Formy ochrony:

Rejestr zabytków: nie

MPZP:

7. Opracowanie karty (autor, data i podpis):

Dr hab. Maciej Karczewski, 15.05.2018 r.



Widok ściany frontowej i szczytowej z SE na NW

GEZ NR 25

KARTA ADRESOWA GMINNEJ EWIDENCJI ZABYTKÓW

3. Miejscowość:

OBRUBNIKI

1. Zabytek: spichlerz drewniany

2. Czas powstania: koniec XIX w.

8. Fotografia z opisem wskazującym orientację:



4. Adres: Obrubniki 22, dz. geod. nr 86/1

5. Przynależność administracyjna:

województwo: podlaskie

powiat: białostocki

gmina: Dobrzyniewo Duże

6. Formy ochrony:

Rejestr zabytków: nie

MPZP:

7. Opracowanie karty (autor, data i podpis):

Dr hab. Maciej Karczewski, 15.05.2018 r.

Widok ściany wzdłużnej z N na S

GEZ NR 26

KARTA ADRESOWA GMINNEJ EWIDENCJI ZABYTKÓW

3. Miejscowość:

OGRODNIKI

1. Zabytek: cmentarz ewangelicki, dawny

2. Czas powstania: 2. połowa XIX w.

4. Adres: Ogrodniki, dz. geod. nr 658

8. Fotografia z opisem wskazującym orientację:



5. Przynależność administracyjna:

województwo: podlaskie

powiat: białostocki

gmina: Dobrzyniewo Duże

6. Formy ochrony:

Rejestr zabytków: nie

MPZP:

7. Opracowanie karty (autor, data i podpis):

Dr hab. Maciej Karczewski, 15.05.2018 r.

Widok wnętrza cmentarza z N na S

GEZ NR 27

KARTA ADRESOWA GMINNEJ EWIDENCJI ZABYTKÓW

3. Miejscowość:

POGORZAŁKI

1. Zabytek: kaplica przydrożna wraz z otaczającym terenem w granicach ogrodzenia, z kamiennym ogrodzeniem oraz kapliczką słupkową

2. Czas powstania: 1863 r. (część murowana); 1905 r. (część drewniana)

8. Fotografia z opisem wskazującym orientację:



4. Adres: Pogorzałki, dz. geod. nr 633/1

5. Przynależność administracyjna:

województwo: podlaskie

powiat: białostocki

gmina: Dobrzyniewo Duże

6. Formy ochrony:

Rejestr zabytków: A-397 z 14.02.1977

r.

MPZP:

7. Opracowanie karty (autor, data i podpis):

Dr hab. Maciej Karczewski, 15.05.2018 r.

Widok obu brył kaplicy z SE na NW

GEZ NR 28

KARTA ADRESOWA GMINNEJ EWIDENCJI ZABYTKÓW

3. Miejscowość:

POGORZAŁKI

1. Zabytek: cmentarz rzymskokatolicki, parafialny

2. Czas powstania: początek XX w.

8. Fotografia z opisem wskazującym orientację:



4. Adres: Pogorzałki, dz. geod. nr 624

5. Przynależność administracyjna:

województwo: podlaskie

powiat: białostocki

gmina: Dobrzyniewo Duże

6. Formy ochrony:

Rejestr zabytków: nie

MPZP:

7. Opracowanie karty (autor, data i podpis):

Dr hab. Maciej Karczewski, 15.05.2018 r.

Widok wnętrza cmentarza z W na E

GEZ NR 29

KARTA ADRESOWA GMINNEJ EWIDENCJI ZABYTKÓW


3. Miejscowość:

PONIKŁA

1. Zabytek: dom drewniany w zespole zagrody

2. Czas powstania: początek XX w.

8. Fotografia z opisem wskazującym orientację:



4. Adres: Ponikła 13, dz. geod. nr 54

5. Przynależność administracyjna:

województwo: podlaskie

powiat: białostocki

gmina: Dobrzyniewo Duże

6. Formy ochrony:

Rejestr zabytków: nie

MPZP:

7. Opracowanie karty (autor, data i podpis):

Dr hab. Maciej Karczewski, 15.05.2018 r.

Widok ściany frontowej i szczytowej z SW na NE

GEZ NR 30

KARTA ADRESOWA GMINNEJ EWIDENCJI ZABYTKÓW

3. Miejscowość:

PONIKŁA

1. Zabytek: obora drewniana w zespole zagrody

2. Czas powstania: początek XX w.

8. Fotografia z opisem wskazującym orientację:



4. Adres: Ponikła 13, dz. geod. nr 54

5. Przynależność administracyjna:

województwo: podlaskie

powiat: białostocki

gmina: Dobrzyniewo Duże

6. Formy ochrony:

Rejestr zabytków: nie

MPZP:

7. Opracowanie karty (autor, data i podpis):

Dr hab. Maciej Karczewski, 15.05.2018 r.

Widok ściany wzdłużnej i szczytowej z W na E

GEZ NR 31

KARTA ADRESOWA GMINNEJ EWIDENCJI ZABYTKÓW

3. Miejscowość:

PONIKŁA

1. Zabytek: dom drewniany

2. Czas powstania: lata 30. XX w.

8. Fotografia z opisem wskazującym orientację:



4. Adres: Ponikła 25, dz. geod. nr 40/1

5. Przynależność administracyjna:

województwo: podlaskie

powiat: białostocki

gmina: Dobrzyniewo Duże

6. Formy ochrony:

Rejestr zabytków: nie

MPZP:

7. Opracowanie karty (autor, data i podpis):

Dr hab. Maciej Karczewski, 15.05.2018 r.

Widok ściany frontowej i szczytowej z SE na NW

GEZ NR 32

KARTA ADRESOWA GMINNEJ EWIDENCJI ZABYTKÓW

3. Miejscowość:

PONIKŁA

1. Zabytek: piwnica murowano-ziemna

2. Czas powstania: początek XX w.

8. Fotografia z opisem wskazującym orientację:



4. Adres: Ponikła 27, dz. geod. nr 36/1

5. Przynależność administracyjna:

województwo: podlaskie

powiat: białostocki

gmina: Dobrzyniewo Duże

6. Formy ochrony:

Rejestr zabytków: nie

MPZP:

7. Opracowanie karty (autor, data i podpis):

Dr hab. Maciej Karczewski, 15.05.2018 r.

Widok ogólny piwnicy z NW na SE

GEZ NR 33

KARTA ADRESOWA GMINNEJ EWIDENCJI ZABYTEKÓW

3. Miejscowość:

PONIKŁA

1. Zabytek: stodoła drewniana

2. Czas powstania: początek XX w.

8. Fotografia z opisem wskazującym orientację:



4. Adres: Ponikła 27, dz. geod. nr 36/1

5. Przynależność administracyjna:

województwo: podlaskie

powiat: białostocki

gmina: Dobrzyniewo Duże

6. Formy ochrony:

Rejestr zabytków: nie

MPZP:

7. Opracowanie karty (autor, data i podpis):

Dr hab. Maciej Karczewski, 15.05.2018 r.

Widok ściany wzdłużnej z SW na NE

GEZ NR 34

KARTA ADRESOWA GMINNEJ EWIDENCJI ZABYTKÓW

3. Miejscowość:

PONIKŁA

1. Zabytek: obora drewniana

2. Czas powstania: początek XX w.

8. Fotografia z opisem wskazującym orientację:



4. Adres: Ponikła 27, dz. geod. nr 36/1

5. Przynależność administracyjna:

województwo: podlaskie

powiat: białostocki

gmina: Dobrzyniewo Duże

6. Formy ochrony:

Rejestr zabytków: nie

MPZP:

7. Opracowanie karty (autor, data i podpis):

Dr hab. Maciej Karczewski, 15.05.2018 r.

Widok ściany wzdłużnej i szczytowej z W na E

GEZ NR 35

KARTA ADRESOWA GMINNEJ EWIDENCJI ZABYTKÓW

3. Miejscowość:

PONIKŁA

1. Zabytek: obora murowana ze stodołą drewnianą

2. Czas powstania: początek XX w.

8. Fotografia z opisem wskazującym orientację:



4. Adres: Ponikła 44, dz. geod. nr 25/3

5. Przynależność administracyjna:

województwo: podlaskie

powiat: białostocki

gmina: Dobrzyniewo Duże

6. Formy ochrony:

Rejestr zabytków: nie

MPZP:

7. Opracowanie karty (autor, data i podpis):

Dr hab. Maciej Karczewski, 15.05.2018 r.

Widok ściany wzdłużnej i szczytowej z NE na SW

GEZ NR 36

KARTA ADRESOWA GMINNEJ EWIDENCJI ZABYTKÓW

3. Miejscowość:

OBRUBNIKI

1. Zabytek: spichlerz drewniany

2. Czas powstania: lata 40. XX w.

4. Adres: Obrubniki 13, dz. geod. nr 92/2

8. Fotografia z opisem wskazującym orientację:

5. Przynależność administracyjna:

województwo: podlaskie

powiat: białostocki

gmina: Dobrzyniewo Duże

6. Formy ochrony:

Rejestr zabytków: nie

MPZP:

7. Opracowanie karty (autor, data i podpis):

Dr hab. Maciej Karczewski, 15.05.2019 r.



Widok ściany wzdłużnej i szczytowej z NE na SW